

# JAPONSKO

VÝUKOVÁ PREZENTACE  
MGR. I ROUBALÍKOVÁ



# KDYŽ SE ŘEKNE JAPONSKO...



Tato fotka od autora Neznámý autor s licencí [CC BY-NC-ND](#)



Tato fotka od autora Neznámý autor s licencí [CC BY-SA](#)



Tato fotka od autora Neznámý autor s licencí [CC BY-SA](#)



Tato fotka od autora Neznámý autor s licencí [CC BY-SA](#)



Tato fotka od autora Neznámý autor s licencí [CC BY-NC-ND](#)

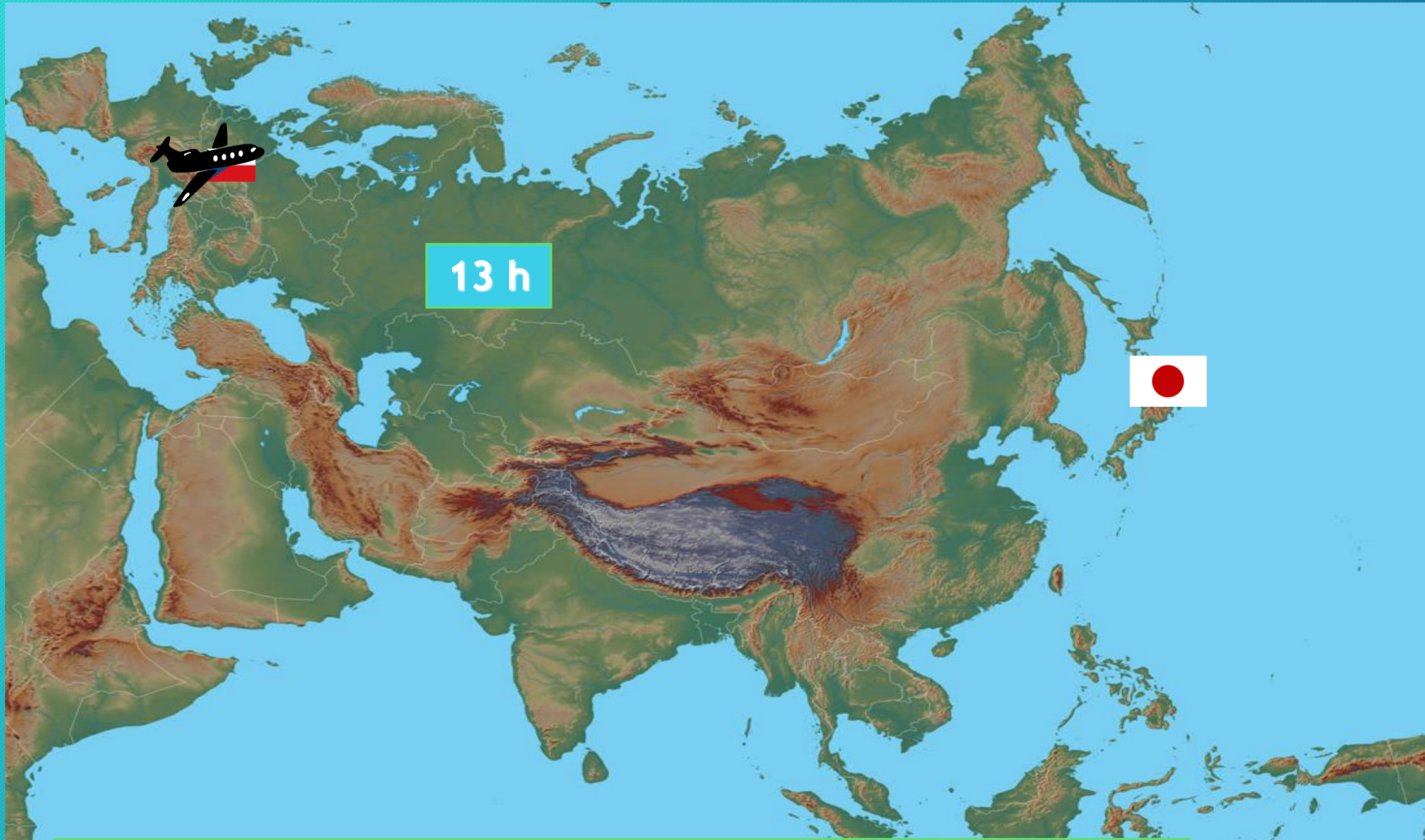


Tato fotka od autora Neznámý autor s licencí [CC BY-SA](#)



Tato fotka od autora Neznámý autor s licencí [CC BY-SA](#)






13 h

Jak dlouho trvá cesta z České republiky do Japonska?

# VÍTEJTE V ZEMI VYCHÁZEJÍCÍHO SLUNCE



**NIPPONKOKU**

NI = SLUNCE

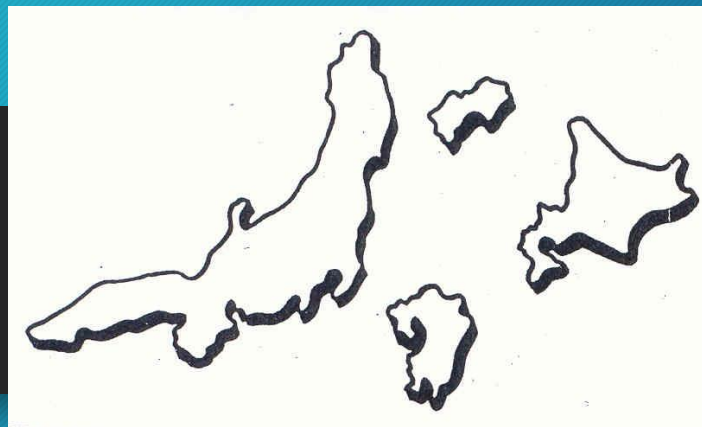
PON = PŮVOD

KOKU = ZEMĚ

**HLAVNÍ MĚSTO - TOKIO**



# PŘÍRODNÍ POMĚRY



- OSTROVNÍ STÁT (JAPONSKÉ A VÝCHODOČÍNSKÉ MOŘE)
- HONŠŮ, HOKKAIDÓ, KJÚŠŮ, ŠIKOKU
- HORNATÝ STÁT - NEDOSTATEK ZEM. PŮDY
- STYK LITOSFÉRICKÝCH DESEK - ČASTÁ ZEMĚTŘESENÍ, SOPEČNÁ ČINNOST



# PŘÍRODNÍ POMĚRY



SYMBOL JAPONSKA - SOPKA  
**FUDŽI** (FUDŽISAN)

OCHRANA PŘED NÁSLEDKY  
PŘÍR. KATASTROF

ÚPRAVA STAVEB

CVIČENÍ OBYVATELSTVA - JAK  
SE CHOVAT PŘI PŘÍR.  
KATASTROFĚ

# PŘÍRODNÍ POMĚRY

- VLIV MONZUNŮ A MOŘSKÝCH PROUDŮ NA PODNEBÍ
- STŘEDNÍ A JIŽNÍ JAPONSKO - SUBTROPICKÉ P., OSTROV HOKKAIDÓ - MÍRNÉ KLIMA
- KRAJINY - V HORSKÝCH OBLASTECH LESY, V NÍŽINÁCH KULTURNÍ KRAJINA



# OBYVATELSTVO

- ASI 130 MIL OBYVATEL, PŘEVAŽUJÍ JAPONCI
- NEJZALIDNĚNĚJŠÍ JE OSTROV HONŠŮ - NEJVĚTŠÍ MĚSTA
- HLAVNÍ MĚSTO - TOKIO (13 MIL. OBYV.)
- VZNIK KONURBACÍ A MEGALOPOLÍ
- VĚTŠINA OBYVATEL ŽIJE VE MĚSTECH
- TRADIČNÍ JAPONSKÁ SPOLEČNOST
- VLASTNOSTI JAPONCŮ - HOUŽEVNATOST, PÍLE, PRACOVNÍ NASAZENÍ, CENÍ SI VZDĚLÁNÍ
- DOŽÍVAJÍ SE VYSOKÉHO VĚKU



# STÁTNÍ ZŘÍZENÍ

- CÍSAŘSTVÍ
- MOC CÍSAŘE OMEZENÁ ÚSTAVOU, REPRESENTATIVNÍ ÚLOHA
- VELKÝMI PRAVOMOCEMI DISPONUJE PREMIÉR
- NÁBOŽENSTVÍ - ŠINTOISMUS (BOHYNĚ SLUNCE), NÁB. TOLERANCE, JAPONCI SE HLÁSÍ I K BUDHISMU



# DĚKUJI ZA POZORNOST

- Obrázky v prezentaci použity v rámci licence CC.