

Popisy kontrol IOF - 2004

výtah

Volný výtah a překlad základních pojmů, značek a údajů z předpisu IOF
 "International Specification for Control Descriptions"

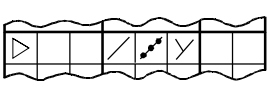
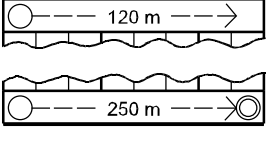
Úplné originální znění k dispozici na www.orienteeing.org,
 český překlad na www.orientacnibeh.cz

Platí od 1. ledna 2004

Vzorový popis kontrol					
H45, H50, D18					
T5		7.6 km		210m	
1	101				
2	212			1.0	
3	135				
4	246				
5	164				
○ --- 120 m --->					
6	185				
7	178				
8	147			2.0	
9	149				
○ --- 250 m --->⊙					

Vzorový popis kontrol pro závody OB		
Kategorie H45, H50, D18		
Trať: T5	Délka 7.6 km	Převýšení 210 m
Start větvení cesty a kamenné zdi		
1	101	úzká bažina, ohyb
2	212	SZ balvan, výška 1m, V strana
3	135	mezi hustníky, kontrola průkazů
4	246	prostřední prohlubeň, V část
5	164	V zřícenina, Z strana, občerstvení
povinný značený úsek od kontroly, délka 120m		
6	185	kamenná zeď, zbořená, JV vnější roh
7	178	hřbítek, SZ pata
8	147	horní skála, výška 2m, radiokontrola
9	149	křížení pěšin
značený úsek z poslední kontroly do cíle, délka 250m		

Struktura kompletního popisu kontrol:

Záhlaví	<table border="1"> <tr><td colspan="3">Závod v OB</td></tr> <tr><td colspan="3">H18, H20, D21</td></tr> <tr><td>T2</td><td>11.9 km</td><td>325m</td></tr> </table>	Závod v OB			H18, H20, D21			T2	11.9 km	325m	<p>Jméno závodu Kategorie (nepovinný řádek) Název tratě, délka [km], převýšení [m]</p>
Závod v OB											
H18, H20, D21											
T2	11.9 km	325m									
Umístění startu		<p>start je popsán stejnými symboly, jako by byl kontrolou na trati</p>									
Popis jednotlivých kontrol	<p>A B C D E F G H</p> 	<p>každá kontrola (jeden řádek popisu) je popsána kombinací symbolů, jejichž význam a pravidla umístění v jednotlivých sloupcích A-H jsou uvedeny níže</p>									
Délka a druh povinných úseků na trati a do cíle		<p>pokud se na trati vyskytují povinné úseky, jsou znázorněny příslušným vyjádřením v samostatném řádku mezi kontrolami, resp. na konci popisu pokud jde o doběh do cíle</p>									

Význam jednotlivých sloupců popisu kontrol

A	číslo kontroly
B	kód kontroly
C	který objekt (z několika podobných)
D	objekt kontroly (zpravidla mapová značka)
E	další informace o vzhledu objektu kontroly
F	rozměry objektu kontroly, resp. kombinace dvou objektů kontroly
G	umístění lampionu vzhledem k objektu kontroly
H	další důležité údaje o kontrole

Výklad jednotlivých symbolů

SLOUPEC "C" (který objekt):

Symbol Popis značky



severní



jihovýchodní



horní



dolní



prostřední

SLOUPEC "D" (objekt kontroly):

Terénní tvary

Symbol Popis značky



terasa



hřbítek, nos



údolíčko



sráz (hliněný)



lom



násep, hráz (hliněná)



zářez, rokle, rýha



mělká rýha



kupa



malá kupka



sedlo



prohlubeň



malá prohlubeň



jáma



rozbitý povrch



mraveniště

Skály a kameny

Symbol Popis značky



skála, skalní sráz



skalní věž





jeskyně




balvan

	balvanové pole
	shluk balvanů
	kamenitý povrch
	holá plochá skála
	úzký průchod (skalní)

Vodstvo a bažiny



Symbol	Popis značky
	jezero, rybník
	rybníček
	jáma s vodou
	řeka, potok
	malý vodní příkop (vodoteč)
	úzká bažina
	bažina
	pevná půda (v bažině)
	studna

	pramen
	vodní nádrž

Vegetace



Symbol	Popis značky
	otevřený prostor (louka, pole)
	polootevřený prostor
	roh lesa
	světlinka
	hustník
	úzký hustník, živý plot
	rozhraní porostů
	skupina stromů
	výrazný strom
	vývrat

Umělé objekty

Symbol	Popis značky
	silnice, cesta
	stezka, pěšina
	průsek
	most
	elektrické (telefonní) vedení, vlek, lanovka
	sloup elektrického vedení (vleku, lanovky)
	tunel, podchod
	kamenná zeď
	plot
	průchod (v plotu, zdi atp.)
	budova
	zpevněný povrch
	zřícenina
	potrubí

	věž, posed (samostaně stojící)
	posed na stromě
	hraniční kámen, trigonometrický bod
	krmelec
	milíř, plošinka
	pomník, socha
	průchod (domem), pasáž
	schodiště

Zvláštní objekty

Symbol	Popis značky
	zvláštní objekt
	zvláštní objekt

Konkrétní význam značek "zvláštní objekt" je nutné definovat v pokynech k závodu!

Národní speciální symboly

Všeobecně není doporučeno používat další místní symboly, pokud je to při některých typech závodů nutné, výklad těchto symbolů musí být pro závodníky uveden v pokynech k závodu.

SLOUPEC "E" (vzhled):

Symbol Popis značky



nízký, plochý



mělký



hluboký



zarostlý



otevřený, neporostlý



kamenitý, skalnatý



bažinatý



písčitý



jehličnatý



listnatý



zbořený

SLOUPEC "F" (rozměry, kombinace):**Rozměry**

Symbol Popis značky

výška, hloubka
(vertikální rozměr)velikost
(plošný rozměr)výška objektu ve
svahu (nejmenší / největší)

výška dvou objektů

Kombinace

Symbol Popis značky



křížení



větvení

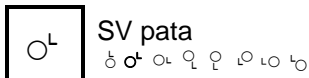
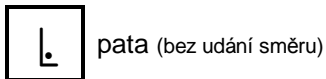
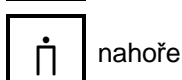
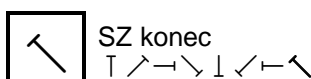
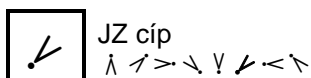
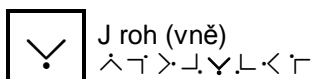
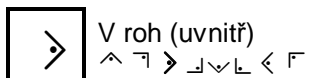

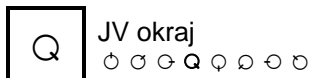
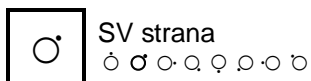
Pokud je použit ve sloupci F některý ze symbolů pro kombinaci objektů, oba křížující resp. větvící se objekty musí být zobrazeny ve sloupcích D a F, např.:

D	E	F	
			křížení pěšin
			křížení průseku a potoka
			větvení cest
			větvení potoka a úzké bažiny

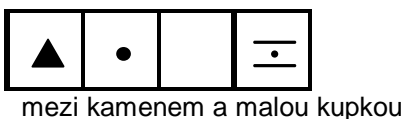
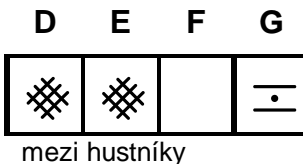
SLOUPEC "G" (umístění lampionu):

Poznámka: Pokud je lampion kontroly umístěn ve středu objektu, nebo alespoň poblíž středu (jak jen to je možné), popř. uprostřed paty v případě skály, není třeba upřesňovat umístění lampionu žádným popisem (symbolem).

Symbol Popis značky

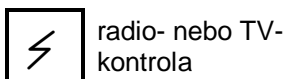
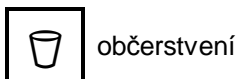


Je-li ve sloupci G použit symbol "mezi", oba objekty, mezi nimiž je kontrola umístěna, musí být zobrazeny každý zvlášť ve sloupcích D a F, např.:



SLOUPEC "H" (další údaje):

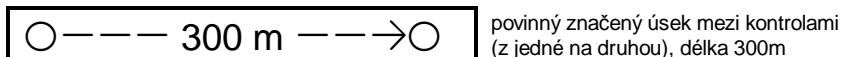
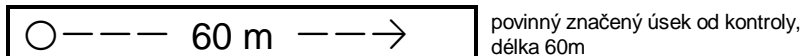
Symbol Popis značky



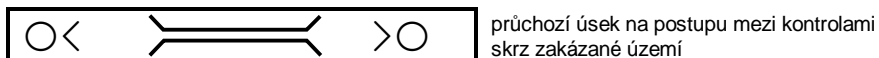
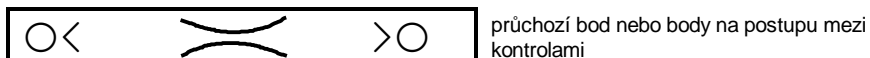
Zvláštní pokyny (povinné úseky):

Závodníkům mohou být prostřednictvím popisů kontrol sděleny také zvláštní pokyny k absolvování povinných úseků na trati závodu. Tyto pokyny by měly být uvedeny pouze jako zdůraznění zakresu povinných úseků v mapě.

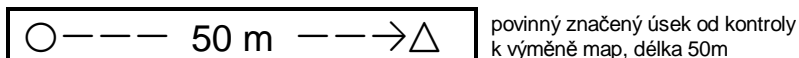
- vyskytuje-li se povinný úsek na trati a začíná na kontrole, je vyjádřen v popisech:



- vyskytuje-li se na trati mezi kontrolami důležitý průchozí bod nebo úsek, je vyjádřen v popisech:



- je-li povinný úsek z poslední kontroly části trati k výměně map, je toto vyjádřeno v posledním řádku popisu této části trati:



Druh trati z poslední kontroly do cíle

Za popisem poslední kontroly následuje na popisu kontrol údaj o typu a délce úseku trati z poslední kontroly do cíle, vyjádřený jedním z následujících způsobů:

