

Zopakuj:

Jezero -

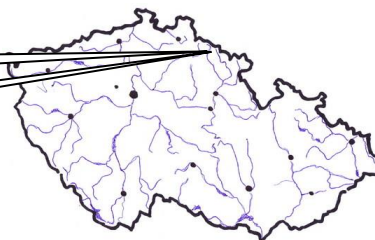
Rybník -

Přehrada -

Vodopády na území ČR

nejvyšší vodopád -

„nejznámější“ -



Jezera ČR

- na rozdíl od sousedních států najdeme v naší republice jen málo jezer
- většina našich jezer je ..... původu

Šumava - celkem 5 ledovcových jezer na naší straně Šumavy

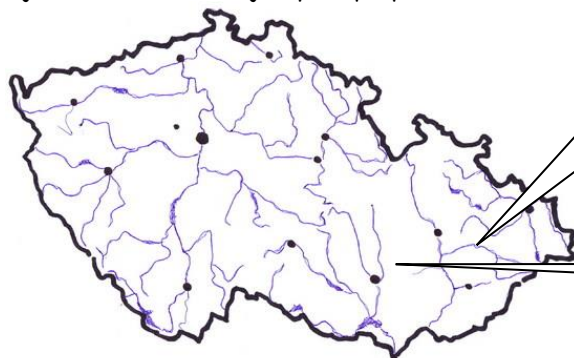
Naším největším ledovcovým a zároveň největším jezerem v ČR je

jezero



Krasová jezera

- jsou ozdobou našich jeskyní a propastí




propast

kras

Umělé vodní nádrže na území ČR

Naše rybníky

- budovány již od středověku k různým účelům



Největší koncentrace rybníků v jihočeských pánvích:

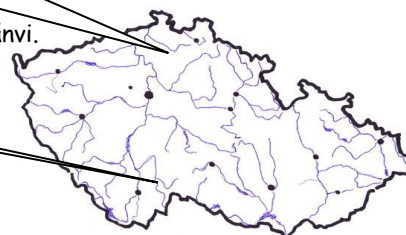
..... a ..... pánv

Asi „nejznámější“ rybník ČR leží u Doks a jmenuje se

(Velký rybník)

Největší rybník ČR:

leží v ..... pánvi.



Zajímavost: V současnosti je v ČR asi 22 000 rybníků.

## Přehradní nádrže

- převládající účel přehradních nádrží: 1. 2.  
3. 4.

Většina nádrží v ČR má více účelů.

Nejvíce přehradních nádrží se nachází na Vltavě. Soustavě přehrad se říká Vltavská.....

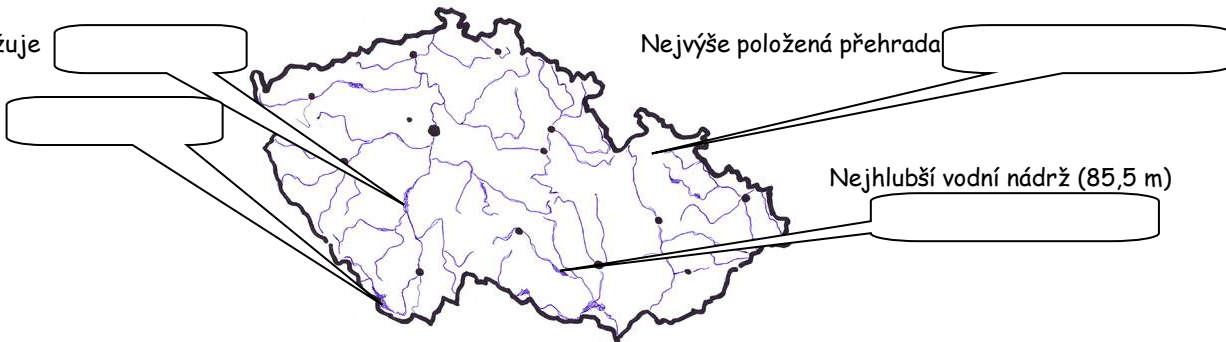
## Zajímavosti - česká přehradní „NEJ“

Nejvíce vody zadržuje

Nejvýše položená přehrada

Plošně největší je

Nejhlubší vodní nádrž (85,5 m)

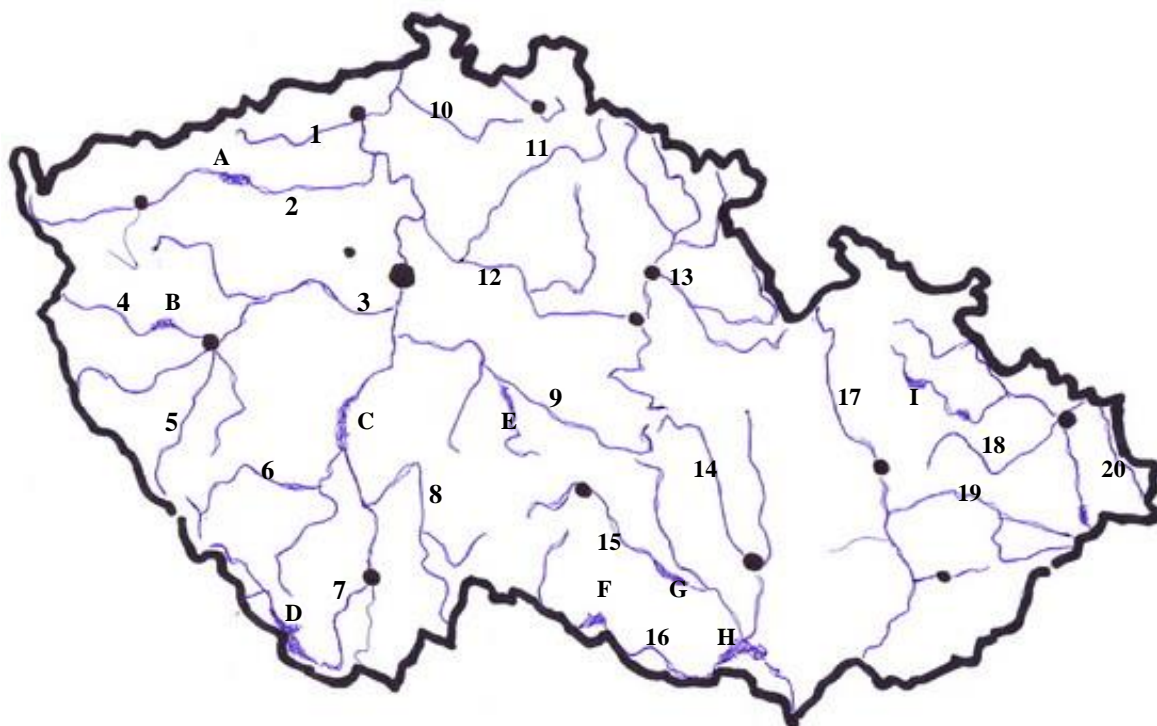


## Úkol:

Podle sešitového atlasu ČR přiřpiš k číslům jednotlivé názvy vyznačených řek.

K písmenům pak názvy vodních nádrží.

- 1.
- 2.
- 3.
- 4.
- 5.
- 6.
- 7.
- 8.
- 9.
- 10.
- 11.
- 12.
- 13.
- 14.
- 15.
- 16.
- 17.
- 18.
- 19.
- 20.



- A)
- B)
- C)
- D)
- E)
- F)
- G)
- H)
- I)

## Použité zdroje informací

Všechny uveřejněné odkazy [cit. 2011-02-09]. Dostupné pod licencí Creative Commons na WWW:

1. mapka:

GRACLÍK, Petr. <[http://wiki.rvp.cz/Kabinet/Mapy/Mapa\\_%C4%8CR/Slep%C3%A9\\_mapy\\_%C4%8CR](http://wiki.rvp.cz/Kabinet/Mapy/Mapa_%C4%8CR/Slep%C3%A9_mapy_%C4%8CR)>