




# Vítejte v Ústeckém kraji, kraji uhlí!



# Zajímavosti kraje

Základní údaje



Ekonomika

Přírodní podmínky

Zdroje

Obyvatelstvo

Ústecký kraj — Videá — Déčko — Česká  
televize ([ceskatelevize.cz](http://ceskatelevize.cz))

# Základní údaje

- ❖ Rozloha: 5 335 km<sup>2</sup> (7. místo mezi kraji)
- ❖ Počet obyvatel: 5. místo v ČR – 826 tis.
- ❖ Hustota obyv. – vysoká 155 obyv./km<sup>2</sup>
- ❖ Kraj průmyslově – zemědělský → vysoká nezaměstnanost
- ❖ Znečištěné ovzduší



- Rozloha: 5 271 km<sup>2</sup>
- Počet obyvatel: asi 631 tisíc
- Hustota zalidnění: asi 119 ob./ km<sup>2</sup>



# Přírodní podmínky

- **Povrch**: Krušné hory, Děčínská vrchovina, Mostecká pánev, Lužické hory, Česká tabule, [České středohoří](#)
- **Podnebí**: srážkový stín, nejsušší oblast ČR, znečištěné ovzduší – v zimě inverze
- **Vodstvo**: Labe ([Porta Bohemica](#)), Ohře, Bílina, Ploučnice, Kamenice, vodní nádrž Nechanice, teplé minerální prameny





# České středohoří - CHKO



**Porta Bohemica**, tedy **Brána Čech**, se nazývá kaňonovité údolí Labe, kterým řeka vstupuje do Českého středohoří.

Řeka Labe zde vytvořila velmi nevšední krajinu s hlubokým zářezem říčního údolí do Českého středohoří.





# Obyvatelstvo

- Slované a německá kolonizace (zmínka o Mostu již v r. 1045 – Kosmova kronika)
- Poválečná etapa – odsun, dosídlení
- Rozvoj regionu spjat s těžbou uhlí (konec 18. stol.)
- Vysoká hustota zalidnění – pásmo Chomutov – Děčín (250 ob./ km<sup>2</sup>)
- Ústí n/Labem, Most, Teplice, Děčín, Chomutov
- Slovenská a německá menšina



# Ekonomika kraje - průmysl

- Spjata s těžbou uhlí – Most, Kadaň, Chomutov – „měsíční krajina“
- Energetika – Tušimice, Počeradý, Prunéřov, Ledvice
- Chemický průmysl – Ústí n/Labem, Lovosice, Záluží, Litvínov
- Hutnictví – Chomutov
- Sklářský a keramický pr., textilní pr.- Šluknovský výběžek, papírna ve Štětí





# Ekonomika kraje - zemědělství

- „Zahrada Čech“
- Pooohří – pšenice, ječmen
- Žatecko, Lounsko – chmel (1/2 všech chmelnic v ČR)
- Ovoce, zelenina
- Litoměřice – výstava „Zahrada Čech“




# Zajímavosti kraje

- CHKO + NP
- Lázeňská města – Teplice, Bílina, Dubí
- Říp
- Historická města – Litoměřice, Most, Kadaň, Louny
- Terezín – Malá pevnost
- Hrady a zámky – Střekov, Hazmburk, Ploskovice, Krásný Dvůr
- Račice












**Říp**



**Račice**



# Kostel Nanebevzetí Panny Marie v Mostě



**Kostel Nanebevzetí Panny Marie v Mostě, je pozdně gotický chrám, který byl vystavěn po požáru města v roce 1515. Proslulost získal především v roce 1975, kdy byl přesunut po kolejích o 841 metrů, aby byl zachráněn z města, které bylo srovnáno se zemí kvůli těžbě uhlí. V Guinnessově knize rekordů je zapsán jako přeprava nejtěžšího předmětu po kolejích.**








# **Autor výukové prezentace**

**Mgr. Iva Roubalíková**



# Zdroje

- <http://www.edb.cz/image/mapa/krajeCR.gif>
- [http://www.zsmezibori.com/projekt/pic/foto\\_800/chemopetrol.jpg](http://www.zsmezibori.com/projekt/pic/foto_800/chemopetrol.jpg)
- [http://www.profizahrada.cz/images\\_data/3433-zahrada-cech-1.jpg](http://www.profizahrada.cz/images_data/3433-zahrada-cech-1.jpg)
- [http://cs.wikipedia.org/wiki/Soubor:Porta\\_Bohemica.jpg](http://cs.wikipedia.org/wiki/Soubor:Porta_Bohemica.jpg)
- <http://www.edb.cz/image/mapa/krajeCR.gif>
- [http://www.svozikemnacestach.cz/images/default/ustecky\\_kraj\\_znak.gif](http://www.svozikemnacestach.cz/images/default/ustecky_kraj_znak.gif)
- [http://www.detskydoktor.cz/img/mapy/ustecky\\_kraj.gif](http://www.detskydoktor.cz/img/mapy/ustecky_kraj.gif)
- <http://www.lemuriatv.cz/vpravcicka.jpg>
- <http://skalni.brana.sweb.cz/steny13.jpg>
- <http://www.pension-vyhliodka.cz/img/4a21083d69e80.jpg>
- <http://martijan.bloguje.cz/img/07093010.jpg>
- <http://vylety.kdykde.cz/data/70/858/000003873.jpg>
- [http://www.kom72.cz/fotky/architektura/architektura-001\\_big.jpg](http://www.kom72.cz/fotky/architektura/architektura-001_big.jpg)
- [http://www.gcajkol.cz/akce/2007-06-terezin/Terezinska\\_mala\\_pevnost.jpg](http://www.gcajkol.cz/akce/2007-06-terezin/Terezinska_mala_pevnost.jpg)
- [http://img5.rajce.idnes.cz/d0502/2/2251/2251058\\_175aa5ce5d8f1202251f3d46a86c9aaa/images/82.Zamek\\_Plosk\\_ovice.jpg](http://img5.rajce.idnes.cz/d0502/2/2251/2251058_175aa5ce5d8f1202251f3d46a86c9aaa/images/82.Zamek_Plosk_ovice.jpg)
- <http://www.hrad-strekov.cz/source/prohlidka-hradu-4.gif>
  
- V. Voženílek – Z. Szczyrba: Zeměpis České republiky, Prodos , 2002
- M. Homolová, R. Plizák: Příběhy české a moravské krajiny, Beta, 2006
- RNDr. E. Klímová a kol.: Geografická encyklopedie – Rekordy ČR – člověk a společnost, Mapa Slovakia Bratislava s.r.o., 2003