


OLOMOUCKÝ KRAJ




VÝUKOVÁ PREZENTACE Mgr. I. Roubalíková



KDYŽ SE ŘEKNE OLOMOUCKÝ KRAJ... VYBAVÍ SE MI....

VIDEO

- SIGMA OLOMOUC
- HC OLOMOUC
- OLOMOUCKÝ PŮLMARATON
- OLOMOUCKÉ TVARŮŽKY
- FLORA OLOMOUC
- ÚRODNÁ HANÁ
- MORAVSKÁ BRÁNA
- SLOUP NEJSVĚTĚJŠÍ TROJICE V OLOMOUCI.



Tato fotka od autora Neznámý autor s licencí [CC BY-SA](#)

VÝZNAMNÉ OSOBNOSTI, KTERÉ SE ZDE
NARODILY, ŽILY A KRÁTKODOBĚ
POBÝVALY...

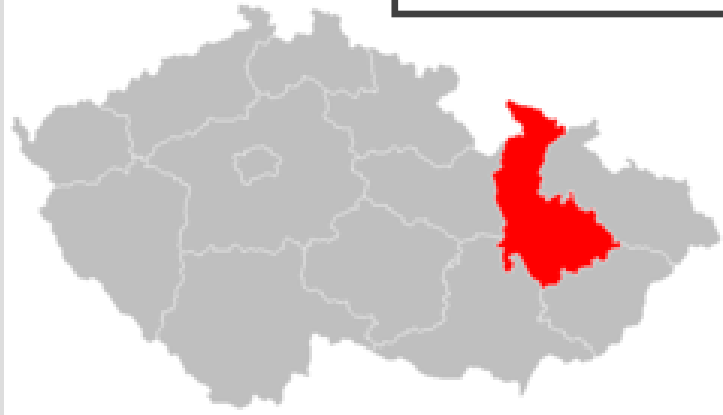
-
- Josef Dobrovský
- W. A. Mozart
- Jiří Wolker
- Jan Opletal
- Josef Václav Radecký
- plk. Josef Bryks
- František Josef I.
- Zdena Mašínová
- Jan František
- Hana Maciuchová
- Josef Mánes
- Karel Brückner
- David Krejčí
- Habsburský panovník
- Básník
- Jazykovědec
- Maršál habsburské armády
- Pilot RAF
- Hudební skladatel
- Populární herečka
- Malíř
- Populární hokejista
- Pilot RAF
- Student medicíny
- Oběť komunistického režimu
- Fotbalový trenér
- The diagram consists of two columns of text. The left column lists 13 names, and the right column lists 13 professions. Arrows connect the names to their corresponding professions: Josef Dobrovský to Jazykovědec; W. A. Mozart to Hudební skladatel; Jiří Wolker to Básník; Jan Opletal to Pilot RAF; Josef Václav Radecký to Maršál habsburské armády; plk. Josef Bryks to Pilot RAF; František Josef I. to Habsburský panovník; Zdena Mašínová to Populární herečka; Jan František to Student medicíny; Hana Maciuchová to Populární hokejista; Josef Mánes to Malíř; Karel Brückner to Fotbalový trenér; and David Krejčí to Oběť komunistického režimu.

VÝZNAMNÉ OSOBNOSTI, KTERÉ SE ZDE
NARODILY, ŽILY A KRÁTKODOBĚ
POBÝVALY...

1. Josef Dobrovský
2. W. A. Mozart
3. Jiří Wolker
4. Jan Opletal
5. Josef Václav Radecký
6. plk. Josef Bryks
7. František Josef I.
8. Zdena Mašínová
9. Jan František
10. Hana Maciuchová
11. Josef Mánes
12. Karel Brückner
13. David Krejčí

- A. Jazykovědec
- B. Hudební skladatel
- C. Básník
- D. Student medicíny
- E. Maršál habsburské armády
- F. Pilot RAF
- G. Habsburský panovník
- H. Oběť komunistického režimu
- I. Pilot RAF
- J. Populární herečka
- K. Malíř
- L. Fotbalový trenér
- M. Populární hokejista

OLOMOUCKÝ KRAJ – ZÁKLADNÍ ÚDAJE



[Tato fotka](#) od autora Neznámý autor s licencí [CC BY-SA](#)



[Symboly Olomouckého kraje – Wikipedie \(wikipedia.org\)](#)



[Tato fotka](#) od autora Neznámý autor s licencí [CC BY-SA-NC](#)

- **Rozloha: 5 271 km²**
- **Počet obyvatel: asi 631 tisíc**
- **Hustota zalidnění: asi 119 ob./ km²**
- **Sídlo kraje: Olomouc**

PŘÍRODNÍ PODMÍNKY KRAJE

DOPLŇ SPRÁVNĚ TEXT:

NA SEVERU ZASAHUJE DO OK Z PARDUBICKÉHO KRAJE POHOŘÍ **KRÁLICKÝ SNĚŽNÍK** MEZI DRAHANSKOU VRCHOVINOU A NÍZKÝM JESENÍKEM SE NACHÁZÍ PŘÍKOPOVÁ PROPADLINA **HORNOMORAVSKÝ ÚVAL**. NEJVYŠŠÍM POHOŘÍM KRAJE JE **HRUBÝ JESENÍK** S NEJVYŠŠÍ HOROU **PRADĚD**. NÍZKÝ JESENÍK ODDĚLUJE OD KARPATSKÝCH POHOŘÍ PROPADLINA ZVANÁ **MORAVSKÁ BRÁNA** HLAVNÍ ŘÍČNÍ OSU OK TVOŘÍ ŘEKA **MORAVA** S NEJVĚTŠÍM PŘÍTOKEM **BEČVA**, V OK PRAMENÍ TAKÉ ŘEKA **ODRA**.

PŘÍRODNÍ PODMÍNKY KRAJE

PODNEBÍ

- **VLIV NADMOŘSKÉ VÝŠKY A ORIENTACE SVAHŮ**
- **KRÁLICKÝ SNĚŽNÍK A HRUBÝ JESENÍK – ZÁP. SVAHY (SRÁŽKY + DLOUHÁ ZIMA)**
- **NÍZKÝ JESENÍK + MOR. BRÁNA – SRÁŽKOVÝ STÍN**
- **NEJTEPLEJŠÍ PODNEBÍ – HORNOMORAVSKÝ ÚVAL (ZEMĚDĚLSTVÍ)**

PŘÍRODNÍ PODMÍNKY KRAJE

KRAJINY A PŮDY

- **KRAJINY VNĚKARPATSKÝCH SNÍŽENIN** – ÚRODNÉ ČERNOZEMĚ, LUŽNÍ LESY, NARUŠENÉ ŽP
- **HORSKÉ KRAJINY HRUBÉHO JESENÍKU** – ZACHOVALÁ PŘÍRODA, LESY, RAŠELINIŠTĚ, PROBLÉM TURISMU
- **KRASOVÉ KRAJINY** – HRANICKÝ KRAS, JAVOŘÍČSKÉ A MLADEČSKÉ J., JESKYNĚ NA POMEZÍ A NA ŠPIČÁKU
- 2 CHKO – **JESENÍKY A LITOVELSKÉ POMORAVÍ**

OBYVATELSTVO A OSÍDLENÍ KRAJE

- **NEJSTARŠÍ OSÍDLENÉ OBLASTI – MORAVSKÁ BRÁNA A HORNOMORAVSKÝ ÚVAL**
- **HORSKÉ OBLASTI HRUBÉHO JESENÍKU – KOLONIZACE VE STŘEDOVĚKU (NĚMCI)**
- **19. STOL. – ROZVOJ MĚST A PRŮMYSLU HLAVNĚ POTRAVINÁŘSKÉHO**
- **ZALIDNĚNÍ – RŮZNORODÉ, NEJVĚTŠÍ HUSTOTA OB. V AGLOMERACI OLOMOUC – PŘEROV – PROSTĚJOV**
- **DALŠÍ MĚSTA: ŠUMPERK, ZÁBŘEH, JESENÍK, HRANICE, UNIČOV**


POZNEJ MĚSTA



Tato fotka od autora Neznámý autor s licenci [CC BY-SA](#)



Tato fotka od autora Neznámý autor s licenci [CC BY-SA](#)



Tato fotka od autora Neznámý autor s licenci [CC BY-SA](#)



Tato fotka od autora Neznámý autor s licenci [CC BY-NC](#)



Tato fotka od autora Neznámý autor s licenci [CC BY-SA](#)



Tato fotka od autora Neznámý autor s licenci [CC BY-SA](#)

HOSPODÁŘSTVÍ KRAJE

INTENZIVNÍ ZEMĚDĚLSTVÍ

- ČERNOZEMĚ – JEČMEN (KRMIVO), SLADOVNICKÝ JEČMEN, PŠENICE, CUKROVKA, ŘEPKA, CHMEL
- PODHORSKÉ OBLASTI – MÉNĚ NÁROČNÉ PLODINY (BRAMBORY, LEN), CHOV SKOTU

PRŮMYSL

- **POTRAVINÁŘSKÝ** – CUKROVARY (VRBÁTKY, LITOVEL, PROSENICE), SLADOVNY, KONZERVÁRNY, PIVOVAR (LITOVEL, HANUŠOVICE), ČOKOLÁDOVNY NESTLÉ, SOLNÉ MLÝNY, MLÉKÁRNA OLMA, PRODUKCE TVARŮŽKŮ - LOŠTICE

HOSPODÁŘSTVÍ KRAJE

PRŮMYSL

- **STROJÍRENSKÝ** – OLOMOUC (MOPOS), UNIČOV (UNEX), LUTÍN (SIGMA), HLUBOČKY (MORA MORAVIA), ŠUMPERK, PROSTĚJOV, MOHELNICE (SIEMENS – ELEKTROTECHNIKA), PŘEROV (MEOPTA – OPTICKÉ PŘÍSTROJE)
- **CHEMICKÝ** – PŘEROV (PRECHEZA – H_2SO_4 , TITANOVÁ BĚLOBA), OLOMOUC (FARMAK - LÉČIVA)
- **KOŽEDĚLNÝ** – PŘEROV (KAZETO – KUFRY, LEPENKOVÉ KRABICE...)
- **TEXTILNÍ** – JESENÍK, ŠUMPERK, PROSTĚJOV (ODĚVNÍ PR.)
- **TĚŽBA NER. SUROVIN** – ŠTĚRKY, PÍSKY, VÁPENEC, STAV. KÁMEN


CESTOVNÍ RUCH

- **LÁZEŇSTVÍ** – VELKÉ LOSINY, BLUDOV, JESENÍK, LIPOVÁ LÁZNĚ, TEPLICE NAD BEČVOU, SLATINICE
- **HORSKÁ TURISTIKA + LYŽOVÁNÍ** – CHKO JESENÍKY, CYKLOTURISTIKA – LITOVELSKÉ POMORAVÍ
- **JESKYNĚ** – NEJHLUBŠÍ PROPAST SVĚTA – HRANICKÁ P.
- **HISTORICKÁ MĚSTA** – OLOMOUC, HISTORICKÉ CENTRUM – MPR, SLOUP NEJSVĚTĚJŠÍ TROJICE (UNESCO), BAZILIKA NA SV. KOPEČKU
- **HRADY A ZÁMKY** – BOUZOV, HELFŠTÝN, ÚSOV, VELKÉ LOSINY, ŠTERNBERK, JÁNSKÝ VRCH, NÁMĚŠŤ NA HANĚ
- **TECHNICKÉ PAMÁTKY** – DLOUHÉ STRÁNĚ, RUČNÍ PAPIRNA V. LOSINY
- **LIDOVÁ ARCHITEKTURA** – PŘÍKAZY
- **ROZHLEDNY** – VELKÝ KOSÍŘ, PRADĚD, ZLATÝ CHLUM, DALIMILOVA ROZHLEDNA, HÁJ

POZVÁNKA NA REJVÍZ

VIDEO

- HORSKÁ OSADA **REJVÍZ** S LIDOVOU ARCHITEKTUROU



OTÁZKY K OPAKOVÁNÍ

PODLE NÁPOVĚDY ODHALTE MĚSTA A ZAJÍMAVÁ MÍSTA OLOMOUCKÉHO KRAJE.

1.	Lázně stejného jména jako pohoří, ve kterém se nachází, kde se léčí dýchací obtíže a nervové choroby.	JESENÍK
2.	Jeden z našich nejnavštěvovanějších hradů poblíž města Litovel.	BOUZOV
3.	Město blízko Šumperka s poslední papírnou v Evropě vyrábějící ruční papír a zámek.	VELKÉ LOSINY
4.	Město, kde mají na náměstí orloj a památku UNESCO.	OLOMOUC
5.	Pátá nejvyšší hora ČR a nadmořskou výškou 1491 m n. m.	PRADĚD
6.	Poutní místo nedaleko Olomouce	SV. KOPEČEK

A

B

C

D

E

F

G

H

I

J

K

L

M

N

O

P

Q

R

S

T

U

V

Y

Z

ZDROJE

- SEŠITOVÝ ATLAS ČR PRO ZÁKLADNÍ ŠKOLY A VÍCELETÁ GYMNÁZIA, KARTOGRAFIE PRAHA 2005
- ŠKOLNÍ ATLAS ČESKÉ REPUBLIKY, GEODÉZIE ČS A.S. 1999

DĚKUJI ZA POZORNOST